

Bekanntmachung
des Marktes Buchbach
über die
Änderung des Bebauungsplanes „Ranoldsberg Süd“
durch ein Deckblatt 4

Der Marktgemeinderat hat in der öffentlichen Sitzung am 13.12.2016 die Änderung des Bebauungsplanes gemäß § 30 Abs. 1 BauGB beschlossen.

Der Bebauungsplan trägt die Bezeichnung „Ranoldsberg Süd (Deckblatt 4)“ und umfasst folgendes Gebiet:

Norden: St2086
Westen: Straße Am Südhang – Fl.Nr. 54/2 Gemarkung Ranoldsberg
Süden: Straße Am Südhang - Fl.Nr. 54/22 Gemarkung Ranoldsberg
Osten: Anwesen Herrnbergstraße 31 und Bauparzelle Fl.Nr. 54/12
Gemarkung Ranoldsberg

Es sind folgende Flurnummern der Gemarkung Ranoldsberg betroffen:
54, 54/6, 54/8, 54/9, 54/10 und 54/11

Der genaue Umgriff ist im beiliegenden Lageplan dargestellt.

Für den Bebauungsplan wird eine frühzeitige Beteiligung der Öffentlichkeit nach § 3 Abs. 2 BauGB durchgeführt.

Am 31.07.2017 fand im Rahmen der frühzeitigen Bürgerbeteiligung vor Ort eine öffentliche Informationsveranstaltung mit den Ranoldsberger Bürgern statt.

Die Planung kann in der Zeit vom 11.09.2017 bis einschließlich 12.10.2017 im Rathaus in Buchbach während der allgemeinen Dienststunden in Zimmer-Nr. 15 eingesehen werden. Auf Wunsch wird die Planung erläutert. Gleichzeitig besteht Gelegenheit zur Äußerung und Erörterung.

Buchbach, 01.09.2017



Thomas Einwang
Erster Bürgermeister

Angeschlagen an den Amtstafeln am: 01.09.2017
Abgenommen am: 13.10.2017

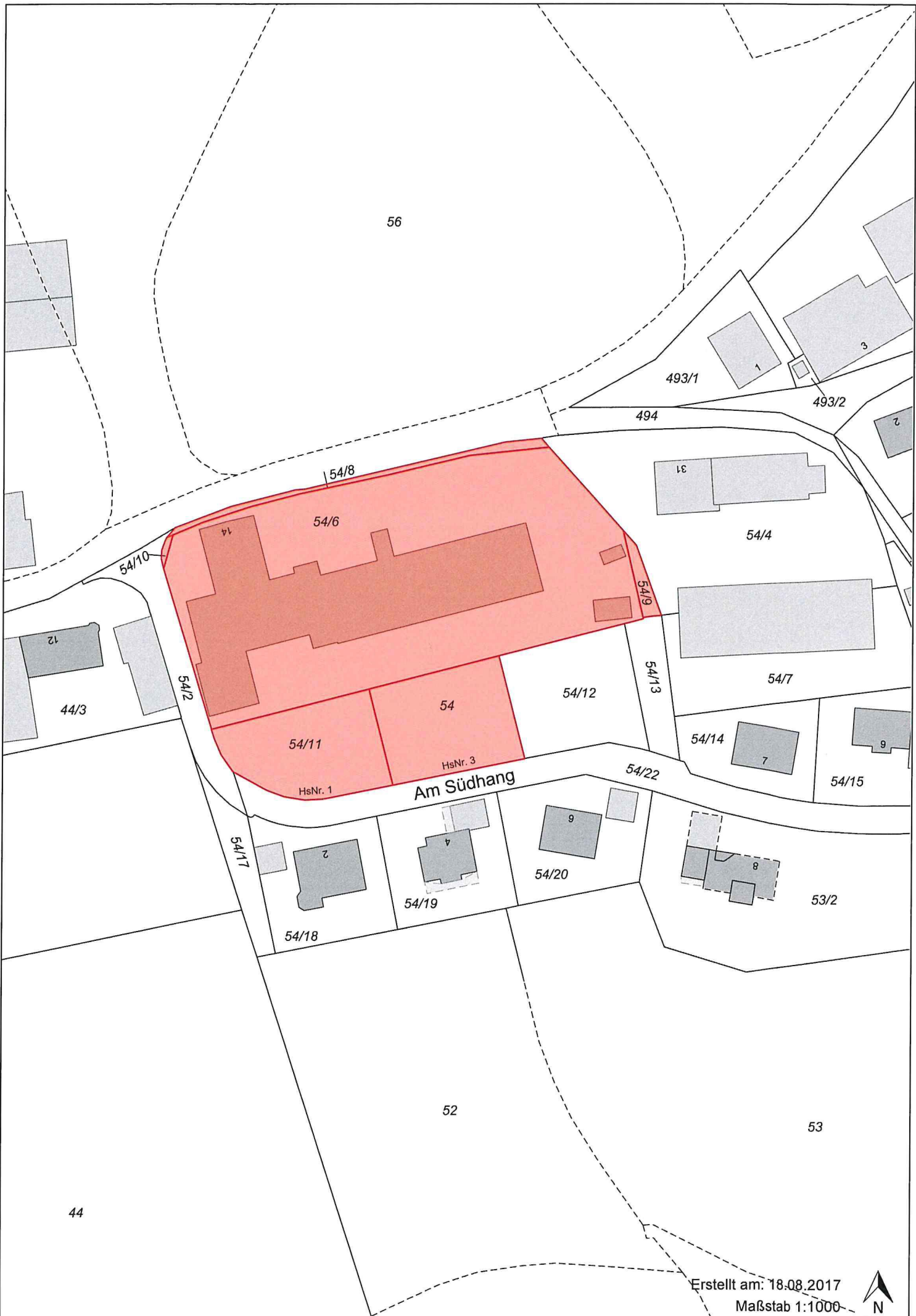
Buchbach,

Unterschrift

Bekanntmachung im Internet veröffentlicht auf:

www.buchbach.de/bekanntmachungen

am 01.09.2017



56

493/1

493/2

494

54/8

54/6

54/4

54/10

14

13

44/3

54/12

54

54/12

54/7

54/13

54/14

54/15

54/11


HsNr. 3

54/22

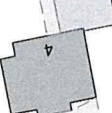
HsNr. 1

Am Südhang

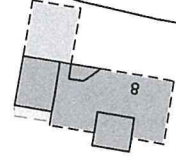
54/17



54/19



54/20



53/2

54/18

52

53

44

Erstellt am: 18.08.2017
Maßstab 1:1000

